



Изх. №2426(57)/13.08...2021 г.

ДО
Д-Р ИВЖ. ДАНИЕЛ ПАНОВ
КМЕТ НА ОБЩИНА ВЕЛИКО ТЪРНОВО
ГР. ВЕЛИКО ТЪРНОВО, П. К. 5000
ПЛ. „МАЙКА БЪЛГАРИЯ“ №2

Относно: „План за интегрирано развитие на Община Велико Търново за периода 2021-2027 г.“

УВАЖАЕМИ ГОСПОДИН ПАНОВ,

На основание чл. 15, т. 1 от *Наредбата за условията и реда за извършване на екологична оценка на планове и програми (Наредба за ЕО)*, приложено Ви предоставяме екземпляр от Решение №ВТ-18-ЕО/2021 г. за преценяване на необходимостта от извършване на екологична оценка за горечитирания план, с което е преценено да не се извърши екологична оценка. Обръщаме внимание, че съгласно същата разпоредба е необходимо да обявите предоставеното Ви решение чрез интернет страницата си и/или по друг подходящ начин в 3-дневен срок от получаването му.

Предвид поставените условия в крайния административен акт, напомняме за задълженията Ви, съгласно които в срок до 14 преди окончателното приемане или одобряване на плана следва да предствите в РИОСВ – Велико Търново обобщена справка в съответствие с изискванията на чл. 29, ал. 1 от *Наредба за ЕО*, която да включва анализ на съответствието на ПИРО с поставените условия в решението за преценяване на необходимостта от извършване на ЕО, както и степента, в която условията, касаещи окончателния вариант на плана са предвидени в него.


Напомняме, че при констатиране неизпълнение на поставените условия в Решение №ВТ-18-ЕО/2021 г. за преценяване на необходимостта от извършване на екологична оценка за горечитирания план, виновните лица носят отговорност по чл. 166, т. 2 от Закона за опазване на околната среда.

Съгласно разпоредбите на чл. 29, ал. 3 от *Наредбата за ЕО*, в срок от 14 дни след одобряване на плана е необходимо да уведомите РИОСВ – Велико Търново за това, включително за оповестяването на одобрението.

Приложение: съгласно текста.

С уважение,

ЕЛИН АНДРЕЕВ
Директор на РИОСВ – Велико Търново





РЕШЕНИЕ №ВТ-18-ЕО/2021 г.

за преценяване на необходимостта от извършване на екологична оценка

На основание чл. 85, ал. 4 и ал. 5 от *Закона за опазване на околната среда* (ЗООС), чл. 14, ал. 1, ал. 2, ал. 3 от *Наредбата за условията и реда за извършване на екологична оценка на планове и програми* (*Наредба за ЕО*), чл. 31, ал. 4 във връзка с ал. 1 и ал. 6 от *Закона за биологичното разнообразие* (ЗБР), чл. 37, ал. 4 във връзка с чл. 2, ал. 1, т. 1 от *Наредбата за условията и реда за извършване на оценка на съвместимостта на планове, програми, проекти и инвестиционни предложения с предмета и целите на опазване на защитените зони* (*Наредба за ОС*), представена от възложителя информация по чл. 8а, ал. 1 и ал. 2 от *Наредбата за ЕО* и получено становище от Регионална здравна инспекция, гр. Велико Търново (РЗИ – Велико Търново)

РЕШИХ:

да не се извършва екологична оценка на „План за интегрирано развитие на Община Велико Търново (2021-2027)“, при прилагането, на който няма вероятност да се окаже значително отрицателно въздействие върху околната среда и човешкото здраве, при спазване на поставените условия.

Възложител: Община Велико Търново, ЕИК 000133634

Седалище и адрес на управление: област Велико Търново, община Велико Търново, гр. Велико Търново, п. к. 5000, пл. „Майка България“ №2

Характеристика на проекта за План за интегрирано развитие на община Велико Търново (ПИРО):

Основната цел на Плана за интегрирано развитие на община Велико Търново, като средносрочен рамков документ, е да обвърже сравнителните предимства и потенциал за развитие на местно ниво с ясно дефинирана визия, цели и приоритети за развитие, свързани общо от стремежа към по-висок жизнен стандарт на хората в общината и устойчиво развитие на територията и връзките ѝ с други общини, в съответствие с интегрираната териториална стратегия за развитие на региона за планиране от ниво 2. Стратегическата част на плана е съобразена с предвижданията на съответните документи от по-висок порядък, както и със законови, подзаконови актове и стратегически документи на европейско, национално и областно ниво.

Планът отчита целите и приоритетите на Националната концепция за регионално и пространствено развитие за периода 2013 – 2025 г., актуализирана през 2019 г.; Националната програма за развитие „България 2030“ и проектът за Интегрираната териториална стратегия за развитие на Северен централен регион за планиране от ниво 2 за периода 2021 – 2027 г. Същият е разработен в съответствие с Методическите указания за разработване и прилагане на Планове за интегрирано развитие на община за периода 2021 – 2027 г., утвърдени от министъра на регионалното развитие и благоустройството. В процеса на разработване на ПИРО е приложен интегриран подход за планиране на регионалното и пространственото развитие на общината, чрез който се постига обвързване между целите и приоритетите, съгласуваност с факторите, условията и потенциала за специфичното развитие на общината, мрежата от населени места и отделните сектори, залегнали в устройствените планове за развитие на територията.

ПИРО Велико Търново за периода 2021 – 2027 г. включва:

- анализ на икономическото, социалното и екологичното състояние, нуждите и потенциалите за развитие на община Велико Търново;
- приоритети и цели за развитие на община Велико Търново за периода 2021 – 2027 г.;

- Зони за прилагане на интегриран подход;
- Мерки за ограничаване изменението на климата и мерки за адаптиране към климатичните промени и за намаляване на риска от бедствия;
- Партньори и заинтересовани страни и формите на участие в подготовката и изпълнението на ПИРО;
- Индикативен списък на важни за общината проектни идеи;
- Програма за реализация на плана и описание на интегрирания подход за развитие, с които се конкретизират проектите за неговото изпълнение и съответните финансови ресурси;
- Необходими действия и индикатори за наблюдение и оценка на ПИРО.

Структурата на стратегическата част на ПИРО Велико Търново обединява визията за развитие на общината до 2027 г., а именно: „Велико Търново е зелена и спокойна община с подкрепяща грижа за хората, духовна и историческа столица на България“ и е базирана на набелязани ограничен брой ключови приоритети, които отразяват избрания фокус и специфика за развитие. Целта е да се постигне концентрация и осезаем ефект на база на конкретните потенциали и местни специфики, като се избегне формулиране на твърде общи и универсални цели и приоритети.

Целите и приоритетите на ПИРО са определени в съответствие с целите и приоритетите на стратегическите документи за регионално и пространствено развитие на по-високите нива, като се обвързват с постигането на резултати за територията на общината. Стратегическите цели отразяват местните потенциали за развитие и се съсредоточават върху решаването на конкретните проблеми на общината:

1. Стратегическа цел „Качествена жизнена среда с осигурени равностъпни публични услуги за пълноценен живот на населението“:

1.1. Приоритет „Зелена и иновативна община“:


Мерките и дейностите предвидени за постигане на този приоритет са насочени основно към съхраняване на природните ресурси и решаване на едни от тежките проблеми, свързани със състоянието на инфраструктурата както в града, така и в населените места на Община Велико Търново. Предвижда се търсенето на целенасочени инвестиции за намаляване загубите на питейна вода, подобряване на качеството ѝ чрез изграждане/реконструкция/рехабилитация на водоснабдителни мрежи и системи. За съхраняване водните ресурси и опазване на околната среда в областта на отвеждането и пречистването на отпадъчни води е необходимо изграждане/реконструкция на канализационни системи и изграждане на Пречиствателни станции за отпадъчни води (ПСОВ).

Подобряване качеството на атмосферния въздух в града и населените места е една от политиките, която устойчиво следва да бъде продължена и през новия програмен период.

За смекчаване на изменението на климата са предвидени групи проекти, които ще повлияят върху настъпващите промени в резултат на човешката дейност. Устойчивата градска мобилност може да допринесе за декарбонизация на градската и извънградската среда. Необходимо е да продължи въвеждането на мерки за енергийна ефективност на административни публични и многофамилни жилищни сгради.

За адаптация към изменението на климата се предвижда реализиране на проекти за опазване на биологичното разнообразие и на съществуващите екосистеми в община Велико Търново; разширяване/ доизграждане и създаване на нови паркови пространства в община Велико Търново. Изграждане на техническа инфраструктура за целите на кръговата и ниско въглеродна местна икономика, като специален фокус се поставя върху реализиране на проекти за управление на отпадъците.

1.2. Приоритет „Социална солидарност и равни възможности“:



5002 гр. Велико Търново, бул. „Никола Гябровски“ № 68, п.к.11
Тел: (+359 62) 620 358, Факс: (+359 62) 623 784
e-mail: riosvt-vt@riosvt.org, www.riosvt.org



Развитието на социалните услуги за деца, младежи, възрастни хора и хора с увреждания са свързани с подобряване качеството на живот на хората с увреждания, гарантиране правото на децата да живеят в семейна среда и да имат достъп до качествена грижа и услуги, както и интеграция на уязвими общности.

Община Велико Търново е доставчик на общодостъпни и специализирани социални услуги, насочени към деца и семейства, възрастни хора и лица с увреждания. Те се предоставят в изградена мрежа, която е равномерно разпределена териториално. Разнообразието от услуги е в резултат от ефективната координация между институциите и неправителствените организации и активната политика на общината и успешните практики на реализиране на проектна дейност в социалната сфера.

Промените в последната година за периода 2014-2020, довели до изготвянето на новия Закон за социалните услуги, влязъл в сила през 2020 г. е нормативния документ, който оказва влияние и на социалната политика на Община Велико Търново. Новият закон определя социалните услуги да бъдат планирани на национално ниво. Планирането ще бъде основание да се определят нуждите на общините, за които да бъде осигурено държавно финансиране.

От значение за по-доброто качество на живот е необходимо осигуряване на инвестиции за обектите на здравната инфраструктура, както и продължаване силната местна политика на Община Велико Търново при реализиране на проекти и програми за превенция на здравето.

2. Стратегическа цел: „Съхраняване и многообразно съвременно представяне на културното и природно наследство за допринасяне формирането на убедителен местен културно-туристически продукт и регионален бранд“:


2.1. Приоритет „Автентично наследство и бъдеще“:

Градът, общината и регионът са неразривно свързани и се допълват в исторически и културен контекст, като инфраструктура, и най-важното, оформят кръстопът на европейски и световен културен обмен.

Необходимо е да се реализират проекти за реставрация, консервация и социализация на недвижими културни ценности, адаптиране на публична инфраструктура за нови пространства за култура и изкуство. Велико Търново има остра необходимост от зали, сграда за нова библиотека, културни центрове в периферията на града, които да дават възможност за създаване на качествен културен продукт, създаване на нови интерактивни пространства в неизползвани сгради, наследени от миналото. Дейностите ще бъдат насочени към оползотворяване на потенциала за алтернативни културни пространства.

Дигитализация на културното наследство и музейните експонати е особено актуална тематична линия през новия програмен период и тя следва да бъде ефективно оползотворена за надграждане на постигнатите резултати.

Във фокуса на приоритета са и проекти в подкрепа на предприемаческата екосистема и развиването на предприемачеството (новостартиращ бизнес в приоритетни сектори, семеен бизнес, бързоразвиващи се МСП и т.н.) в креативни и рекреативни индустрии с акцент върху новите технологии в тях, в т.ч. дейности за приобщаващо предприемачество, социално предприемачество, предприемачество с акцент в създаване на работни места; производствени инвестиции за растеж и повишаване конкурентоспособността на съществуващи местни предприятия, вкл. семейни предприятия, предприятия от творческите индустрии и занаятите, които са териториално приоритизирани за цялата област Велико Търново съгласно Интелигентната специализация на България по области на ниво NUTs III съгласно проекта на ИСИС 2021-2027 г.



5002 гр. Велико Търново, бул. "Никола Габровски" № 68, п.к.11
Тел: (+359 62) 620 358, Факс: (+359 62) 623 784
e-mail: riosvt-vt@riosvt.org, www.riosvt.org



3. Стратегическа цел: „Икономически растеж, основан на чисто производство, местно предприемачество, външни инвестиции и активна връзка между образование и бизнес“:

3.1. Приоритет „Инвестиции и растеж“:

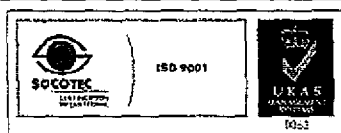
Подобряване качеството на образователния процес чрез инвестиции в образователна инфраструктура е предвидено да се постигне чрез инвестиции за осигуряване на енергийна ефективност, достъпна среда, здравни, професионални и STEM кабинети с прилежащо оборудване, физкултурни салони, зони за отдых и културни прояви и др. в детските градини и в училищата на територията на общината. Създаването на условия за професионална подготовка на учениците и по-високо качество на образователния процес е основна предпоставка за преодоляване на дефицитът на качествена работна ръка за нуждите на бизнеса.

Фокус се поставя и върху засилване на капацитета за научни изследвания и иновации в подкрепа на местната икономика чрез осъществяване на интегрирани проекти между висшите училища и бизнеса. Възможност за сериозен напредък е реализирането на проекти, насочени към дигитализация на местната икономика чрез внедряване на технологии от Индустрия 4.0 в предприятията, осъществяващи приоритетни икономически дейности, идентифицирани и изведени в НСМСП 2021-2027г., вкл. въвеждане на стандарти в областта на Индустрия 4.0; инвестиции за въвеждане на цифрови технологии, софтуер, цифрови приложения и прилагане на подходящи процеси за киберсигурност и поверителност на данните в предприятията и/или в публичния сектор; инвестиции в дигитална трансформация на публичния сектор в посока предоставяне на електронни административни услуги (в т.ч. и чрез внедряване на наличен ArcGIS (специализиран софтуер) за разработването и прилагането на комплексна ГИС платформа (частично реализиран проект) за нуждите на гражданите и бизнеса с оглед създаване на релевантни предпоставки за обмен на данни и дигитализация на местната икономика; повишаване на дигиталните умения на персонала във връзка с въведените технологии от Индустрия 4.0.; придобиване и/или повишаване на цифрови и технологични умения на населението, като част от компетентностите свързани с бъдещето на труда.

3.2. Приоритет „Интегрирано териториално развитие“:

За повишаване на проектната си готовност Община Велико Търново ще приложи мерки, свързани с ресурсната и планова обезпеченост. Ще се търси възможност за реализиране на интегрирани териториални концепции в партньорство с общините Габрово, Горна Оряховица и Дряново в 3 тематични направления - свързаност и достъпност на територията, опазване на околната среда и биологичното разнообразие, оползотворяване на туристическия потенциал на ниво - регион и в контекста на културно-историческа дестинация „Българска архитектура и занаятчийство“; Концепции за ИТИ в 3 основни направления: 1) Транспортна достъпност и интермодалност в подкрепа на икономическото развитие и трудовата миграция в региона; 2) Опазване на околната среда, съществуващи екосистеми, защитени територии и зони със специален статут от природни рискове и бедствия (по поречието на р. Янтра); 3) Развиване на интегрирани туристически маршрути и продукти, вкл. иновативни форми за представяне на културни събития, традиционни занаяти, исторически възстановки и др., чрез регионален брандинг на дестинацията.

Определящи за бъдещото развитие на територията е преосмисляне на визията на туризма в община Велико Търново. Необходимо е да бъде разработена Стратегия за устойчивото развитие на сектора, фокусирана върху създаването на работни места и продължителния престой на индивидуални туристи и малки групи посетители (които ще останат 4 - 10 дни на територията), с максимално допитване и включване на заинтересованите страни, в т.ч. представители на творческите креативни и рекреативни индустрии и гражданския сектор. С внимателно целогодишно планиране на



5002 гр. Велико Търново, бул. „Никола Габровски“ № 68, п.к.11
Тел: (+359 62) 620 358, Факс: (+359 62) 623 784
e-mail: riosvt-rt@riosvt.org, www.riosvt.org



туристическите пакети и маршрути, както и на културните програми и Културния календар на ниво община и ниво регион.

Определени са следните зони за прилагане на интегриран подход (Зони за въздействие):

➤ Зона 1 е формирана непосредствено около урбанистичния център на общината и вътрешно-агломерационните центрове и селски локации: град Дебелец, град Килифарево, с. Самоводене, с. Беляковец, с. Леденик, с. Шемшево, с. Присово, с. Малки Чифлик, с. Шереметя, с. Арбанаси, с. Момин сбор, с. Пушево, с. Ветринци, с. Балван, с. Ново село, с. Емен, с. Буковец, с. Плаково, с. Велчево, с. Пчелище, с. Церова кория и с. Къпиново;

➤ Зона 2: Обособена е в северната част на общината, предимно включва територии, обект на интензивно земеделие. Зоната е формирана от спецификата на икономическия облик на тази част от общината и от локално формираните пространствено-функционални и комуникационно-транспортни връзки между населените места /с. Ресен, с. Никюп, с. Хотница, с. Русаля, с. Дичин и с. Водолей/;

➤ Зона 3 (Периферия) включва планинската и полупланинска територия, обособена южно от агломерационния ареал на град Велико Търново и прилежащите му територии. Повечето от населените места в тази зона са с ограничен демографски потенциал, с ниски нива на достъпност до общинския център, които обуславят сравнително ниско ниво икономическо развитие на тази част от общината.

Дефинирани са също 3 приоритетни зони за въздействие, които обхващат урбанизираната територия на целия град:

➤ Приоритетна зона „Старинният град“, която надгражда публичната зона от ИПГВР и разширява своя териториален обхват.

➤ Приоритетна икономическа зона „Западна промишлена зона“, надграждаща резултатите от инвестициите през програмния период 2014-2020 г.

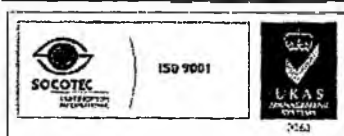
➤ Приоритетна икономическа зона „Южна промишлена зона“, която има силен потенциал при реализиране на стратегическите инфраструктурни проекти на национално ниво, които осигуряват свързаността през тунела „Шипка“ между северна и южна България.

Проектът на ПИРО попада в хипотезата на т. 9.3 (изм. - ДВ, бр. 70 от 2020 г.) Закон за регионалното развитие - планове за интегрирано развитие на общините на Приложение №2 към чл. 2, ал. 2, т. 1 от Наредбата за ЕО. В тази връзка е проведена процедура по преценяване необходимостта от екологична оценка (ЕО).

Проектите на планове, като предмет на преценяване на необходимостта от извършване на ЕО, попадат под разпоредбите на чл. 2, ал. 1, т. 1 от Наредба за ОС и подлежат на процедура по оценка на съвместимостта с предмета и целите на опазване на защитените зони. Съгласно разпоредбите на чл. 31, ал. 4 във връзка с ал. 1 и ал. 6 от ЗБР, тази процедура е извършена заедно с процедурата по преценяване необходимостта от екологична оценка (ЕО). Преценката на компетентния орган по съвместената процедура е, че не е необходимо да се извършва екологична оценка, поради следните

МОТИВИ:

1. Планът е изработен в съответствие с изискванията на Методически указания за разработване и прилагане на ПИРО за периода 2021-2027 г., утвърдени през март 2021 г. от министъра на регионалното развитие и благоустройството. Осигурена е пространствена, времева и фактическа координация и интеграция на предвижданията на останалите секторни документи, действащи на общинско ниво. Предвидено е взаимодействието с факторите, условията и потенциала за специфичното пространствено



5002 гр. Велико Търново, бул. „Никола Габровски“ № 68, п.к.11
Тел: (+359 62) 620 358, Факс: (+359 62) 623 784
e-mail: riosvt-vt@riosvt.org, www.riosvt.org



развитие на общината, мрежата от населени места и отделните сектори (селско стопанство, индустрия, транспорт, екологична инфраструктура, здравни и социални услуги, туризъм и др.), залегнали в устройствените планове и схеми за развитие на територията. Направен е подробен анализ на съществуващата обстановка.

2. ПИРО Велико Търново е със срок на действие 7 години. Той е съобразен с нормативните документи, свързани с местното самоуправление, териториалното устройство, опазването на околната среда, кадастъра и имотния регистър за територията на общината и е в съответствие с целите на кохезионната политика на Европейския съюз.

3. Предвид обхвата и характера на предложените цели и мерки от плана, прилагането му не би могло да се счете за значително изменение, което може да доведе до отрицателно въздействие върху околната среда, по смисъла на чл. 85, ал. 2 от ЗООС.

4. В хода на настоящата процедура е постъпило становище с изх. №10-41-1/06.08.2021 г. на директора на РЗИ – Велико Търново, според което представената информация дава достатъчно по обем информация за здравно-хигиенните аспекти при реализацията на ПИРО и потенциалните за човешкото здраве рискови фактори на околната среда върху населението на община Велико Търново. Мотивирано е заключение, че степента на значимост на въздействието и рискът за човешкото здраве, са правилно оценени.

5. Община Велико Търново и общинския център са утвърдена туристически дестинация, благодарение на значителната концентрация на значими културно-исторически паметници в страната, някои от които са с национален характер, както и наличието на голям брой култово-религиозни обекти – манастири, черкви и др., които са тясно свързани с историята. Предвижданията на ПИРО са насочени към поддържане и добро управление на културните и историческите паметници, поради което не би могло да се предположи, че реализирането на някоя от очертаните с плана дейности или инициативи ще повлияе негативно върху културните ценности.

6. В териториалният обхват на община Велико Търново попадат изцяло и частично следните:

6.1. Пет защитени зони от мрежата „Натура 2000“ за опазване на природните местообитания и дивата флора и фауна по смисъла на ЗБР:

- **BG0000213 „Търновски височини“**, обявена със Заповед №РД-325/31.03.2021 г. на министъра на околната среда и водите (обн. ДВ бр. 52/2021 г.) – засяга землищата на градовете Велико Търново и Дебелец, и селата Арбанаси, Беляковец, Малки чифлик, Присово, Самоводене, Шереметя;

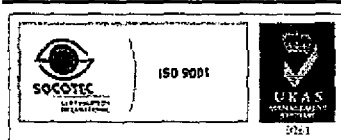
- **BG0000216 „Емен“**, обявена със Заповед №РД-687/25.08.2020 г. на министъра на околната среда и водите (обн. ДВ бр. 79/2020 г.) – засяга землището на с. Емен;

- **BG0000281 „Река Белица“**, включена в списъка със защитена зони, приет с РМС № 122 от 02.03.2007 г. (обн. ДВ бр. 21 от 09.03.2007 г.), изменен с РМС №588/06.08.2021 г. (ДВ, бр. 67/2021 г.) – засяга землищата на градовете Дебелец и Килифарево, и селата Войнежа, Вонеща вода, Вългевци, Габровци, Големаните, Присово, Райковци;

- **BG0000282 „Дряновска река“**, включена в списъка със защитена зони, приет с РМС № 122 от 02.03.2007 г. (обн. ДВ бр. 21 от 09.03.2007 г.), изменен с РМС №588/06.08.2021 г. (ДВ, бр. 67/2021 г.) – засяга землището на гр. Дебелец;

- **BG0000609 „Река Росица“**, обявена със Заповед №РД-331/31.03.2021 г. на министъра на околната среда и водите (ДВ, бр. 54/2021 г.) – засяга землищата на селата Водолей, Дичин, Никюп, Ресен;

- **BG0000610 „Река Янтра“**, обявена със Заповед № РД-401/12.07.2016 г. на министъра на околната среда и водите (обн. ДВ бр. 62/2016 г.) – засяга землищата на гр. Велико Търново и селата Ветринци, Леденик, Пушево, Самоводене, Шемшево.



6.2. Четиринадесет защитени територии по смисъла на Закона за защитените територии (ЗЗТ):

- **Поддържан резерват „Савчов чаир“**, обявен като резерват със Заповед №508/28.03.1968 г. на Министерство на горите и горската промишленост (МГПП) (ДВ, бр. 76/1968 г.), прекатегоризиран в поддържан резерват със Заповед №РД-388/15.10.1999 г. на министъра на околната среда и водите (ДВ, бр. 99/1999 г.), актуализация на площта със Заповед №РД-643/05.09.2006 г. на министъра на околната среда и водите (ДВ, бр. 85/2006 г.) – засяга землището на с. Войнежа;

- **Природна забележителност „Дрянков хълм“**, обявена със Заповед №83/08.02.1991 г. на министъра на околната среда (ДВ, бр. 24/1991 г.), актуализация на площта със Заповед № РД-880/25.11.2013 г. на министъра на околната среда и водите (ДВ, бр. 8/2014 г.) – засяга землището на с. Пушево;

- **Природна забележителност „Каньон на р. Негованка“**, обявена със Заповед №880/25.11.1980 г. на Комитет за опазване на природната среда (КОПС) (ДВ, бр. 1/1981 г.) – засяга землището на с. Емен;

- **Природна забележителност „Къпиновски водопад“**, обявена със Заповед №3796/11.10.1966 г. на Комитет по горите и горската промишленост (КГПП) (ДВ, бр. 12/1966 г.) – засяга землището на с. Велчево;

- **Природна забележителност „Кая бунар“**, обявена със Заповед №995/21.04.1971 г. на КГПП (ДВ, бр. 41/1971 г.) – засяга землището на с. Хотница;

- **Защитена местност „Главите“**, обявена като буферна зона на поддържан резерват „Савчов чаир“ със Заповед №311/10.04.1986 г. на КОПС (ДВ, бр. 34/1986 г.) и прекатегоризирана в защитена местност със Заповед №РД-510/12.07.2007 г. на министъра на околната среда и водите (ДВ, бр. 72/2007 г.) – засяга землището на с. Войнежа;

- **Защитена местност „Николински кладенец“**, обявена като природна забележителност със Заповед №2109/20.12.1984 г. на КОПС (ДВ, бр. 3/1985 г.) и прекатегоризирана в защитена местност със Заповед №РД-1306/27.12.2002 г. на министъра на околната среда и водите (ДВ, бр. 7/2003 г.) – засяга землището на с. Ветринци;


- **Защитена местност „Косово“**, обявена като историческо място със Заповед №287/04.05.1979 г. на КОПС (ДВ, бр. 61/1971 г.), прекатегоризирана в защитена местност със Заповед №РД-1318/27.12.2002 г. на министъра на околната среда и водите (ДВ, бр. 7/2003 г.), актуализация на площта със Заповед №РД-881/25.11.2013 г. на министъра на околната среда и водите (ДВ, бр. 11/2014 г.) – засяга землищата на с. Балван, Ветринци, Ново село;

- **Защитена местност „Преображенски манастир“**, обявена като природна забележителност със Заповед №3039/3.10.1974 г. на МГОПС (ДВ, бр. 88/1874 г.) и прекатегоризирана в защитена местност със Заповед №РД-1307/27.12.2002 г. на министъра на околната среда и водите (ДВ, бр. 7/2003 г.) – засяга землището на с. Самоводене;

- **Защитена местност „Дервента“**, обявена като историческо място със Заповед №2344/26.05.1971 г. на МГОПС (ДВ, бр. 61/1971 г.) и прекатегоризирана в защитена местност със Заповед №РД-1323/27.12.2002 г. на министъра на околната среда и водите (ДВ, бр. 7/2003 г.) – засяга землището на с. Самоводене;

- **Защитена местност „Манастирското“**, обявена като историческо място със Заповед №158/04.03.1985 г. на КОПС (ДВ, бр. 28/1985 г.) и прекатегоризирана в защитена местност със Заповед №РД-1308/27.12.2002 г. на министъра на околната среда и водите (ДВ, бр. 7/2003 г.) – засяга землището на с. Къпиново;

- **Защитена местност „Студеният кладенец“**, обявена със Заповед №25/09.01.1989 г. на КОПС (ДВ, бр. 7/1989 г.) – засяга землището на с. Райковци;



5002 гр. Велико Търново, бул. „Никола Габровски“ № 68, п.к.11
Тел: (+359 62) 620 358, Факс: (+359 62) 623 784
e-mail: riosvt-vt@riosvt.org, www.riosvt.org



- **Защитена местност „Река Веселина“**, обявена със Заповед №РД-359/04.05.2012 г. на министъра на околната среда и водите (ДВ, бр. 37/2012 г.) – засяга землищата на селата Къпиново и Миндя;

- **Защитена местност „Средно поречие на река Негованка“**, обявена със Заповед №РД-208/05.03.2020 г. на министъра на околната среда и водите (ДВ, бр. 40/2020 г.) – засяга землищата на селата Емен и Ново село.

При извършената проверка за допустимост по реда на чл. 37, ал. 2, във връзка с чл. 12, ал. 1, 2 и ал. 4 от *Наредбата за ОС*, в съответствие с нивото на подробност на информацията, се установи, че ПИРО Велико Търново е допустим за осъществяване, само при съобразяване и съответствие на произтичащите от него планове, програми, проекти и инвестиционни предложения спрямо:

- Режимите в защитените зони, определени със заповедта за обявяването ѝ.
- Режимите на защитените територии, определени със ЗЗТ и заповедите за обявяването им. **Всяка дейност засягаща защитена територия следва самостоятелно да бъде съгласувана с РИОСВ – Велико Търново по реда ЗЗТ.**

7. На основание чл. 37, ал. 3 от *Наредба за ОС* и представената писмена документация от възложителя, преценката е, че при реализиране на заложените дейности, **няма вероятност от значително отрицателно въздействие върху защитени зони и не е необходимо изготвянето на оценка за степента на въздействие, поради следните мотиви:**

7.1. Предвид нивото на подробност на информацията и предвижданията в ПИРО, одобряването на плана не се очаква да предизвика значителни отрицателни въздействия, вкл. кумулативни, върху природните местообитания, местообитанията и популациите на видовете или други елементи на защитените зони на територията на община Велико Търново, при условие, че влиянието на отделните дейности и проектни идеи/предложения се оценяват по реда на ЗБР.

7.2. Не се очаква значително безпокойство и прекъсване на биокоридори, които да предизвикат негативни промени в популациите на видове, предмет на опазване в засегнатите защитени зони, при условие, че влиянието на отделните дейности и проектни идеи/предложения се оценяват по реда на ЗБР.

8. Реализирането на предвижданията на ПИРО не предполага трансгранично въздействие върху околната среда.

9. Предвид мащаба на предвижданията на плана не се очаква кумулирането му с други одобрени или съществуващи планове, програми или проекти да окаже значително отрицателно въздействие върху компонентите и факторите на околната среда.

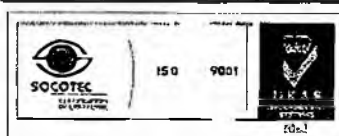
10. В изпълнение на изискванията на чл. 13, ал. 5 от *Наредба за ЕО* постъпилото искане по образец, съгласно приложение №4 на същата наредба, е оповестено на интернет страницата на РИОСВ – Велико Търново. Към настоящия момент няма постъпили становища/възражения/мнения от засегнатата общественост.

С цел предотвратяване, намаляване и възможно най-пълно отстраняване на предполагаемите отрицателни въздействия върху околната среда, в това число и върху защитените зони и предметът им на опазване, да се спазват следните

УСЛОВИЯ:

1. В окончателния вариант на ПИРО Велико Търново:

1.1. Да се преработи информацията относно канализационната система и пречистване на отпадъчните води, като се включи такава и за директните зауствания на непречистени отпадъчни води в р. Янтра (стр. 133), съгласно Разрешително №13140130/06.07.2009 г. за ползване на воден обект за заустване на отпадъчни води в



5002 гр. Велико Търново, бул. „Никола Габровски“ № 68, п.к.11
Тел: (+359 62) 620 358, Факс: (+359 62) 623 784
e-mail: riosvt-vt@riosvt.org, www.riosvt.org



повърхностни води – р. Янтра с цел заустване на отпадъчни води за експлоатация на съществуващ обект Канализационна система на гр. Велико Търново (Канализационна мрежа с ПСОВ), неразделна част от която са Разрешение за изменение №406/23.02.2011 г. и Разрешение за изменение и продължаване срока на действие №1744/15.10.2015 г., с краен срок на действие 28.08.2025 г. В информацията да се включи и канализационния колектор в Западната промишлена зона на гр. Велико Търново, посредством който отпадъчните води се отвеждат непречистени в р. Янтра.

1.2. В програмата за реализация на ПИРО и описание на предвидените мерки и дейности да се предвидят и инвестиционни проекти за реконструкция и доизграждане на канализационната мрежа на територията на гр. Велико Търново, както и отвеждане на всички формиранни количества отпадъчни води на територията на града в ПСОВ с цел прекратяване на директните зауствания на непречистени отпадъчни води, като бъдат обхванати всички квартали, в това число и Западната промишлена зона.

1.3. Да се предвиди инвестиционен проект за реконструкция на ПСОВ за увеличаване на капацитета ѝ, с цел пречистване на цялото количество формиранни отпадъчни води на територията на гр. Велико Търново.

2. При прилагане на ПИРО Велико Търново, произтичащите инвестиционни проекти/проектни предложения, дейности и инициативи, за които се изисква процедура по ЕО/ОВОС (по реда на ЗООС) и/или процедура по оценка на съвместимостта с предмета и целите на опазване на защитени зони (по реда на ЗБР) да се финансират и одобряват по реда на съответния специален закон, само след произнасяне с акт за съгласуване от компетентния орган по околна среда и при съобразяване с условията и мерките в съответния акт.

Настоящото решение не отменя задълженията на възложителя за изпълнение на изискванията на ЗООС и други специални закони и подзаконовни нормативни актове и не може да служи като основание за отпадане на отговорността, съгласно действащата нормативна уредба по околна среда.

При всяка промяна, на възложителя или на някои от обстоятелствата, при които е било издадено настоящото решение, възложителят/новият възложител трябва да уведоми РИОСВ до 14 дни след настъпване на измененията.

Съгласно разпоредбата на чл. 88, ал. 6 от ЗООС, настоящото решение губи правно действие ако в срок от 5 години от влизането му в сила не е одобрен съответния план.

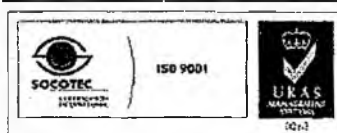
При констатиране неизпълнение на поставените условия в настоящото решение, виновните лица носят отговорност по чл. 166, т. 2 от ЗООС.

Решението може да бъде обжалвано пред министъра на околната среда и водите и/или пред съответния административен съд, в 14-дневен срок от съобщаването му на заинтересованите лица по реда на Административнопроцесуалния кодекс.

Дата: 13.08.2021 г.
гр. Велико Търново

ДИРЕКТОР
НА РИОСВ-ВЕЛИКО ТЪРНОВО:

ЕЛИН АНДРЕЕВ



5002 гр. Велико Търново, бул. "Никола Габровски" № 68, п.к.11
Тел: (+359 62) 620 356, Факс: (+359 62) 623 784
e-mail: riosvt-vt@riosvt.org, www.riosvt.org

